

**UCHWAŁA NR VI / 60 /24  
RADY MIEJSKIEJ W KOLBUSZOWEJ  
z dnia 25. 09. 2024 r.**

**w sprawie pozbawienia kategorii drogi gminnej publicznej części drogi gminnej  
nr 103976 R poprzez wyłączenie z użytkowania**

Na podstawie art. 18 ust 2 pkt 15 ustawy z dnia 8 marca 1990 r. o samorządzie gminnym (t.j. Dz. U. z 2024 r. poz. 609) oraz art. 7 ust. 2 w związku z art. 10 ust.1, 2, 3 ustawy z dnia 21 marca 1985 r. o drogach publicznych (t.j. Dz. U. z 2024 r. poz. 320 ) Rada Miejska w Kolbuszowej uchwala, co następuje:

**§1.**

1. Pozbawia się kategorii drogi gminnej publicznej część drogi gminnej nr 103976 R obejmującą działki o numerze ewidencyjnym
  - a) 2309/5 o pow.46 m<sup>2</sup>
  - b) 2309/8 o pow.39 m<sup>2</sup>
  - c) 2309/7 o pow. 79 m<sup>2</sup>
  - d) 2309/9 o pow. 43 m<sup>2</sup>
  - e) 2309/10 o pow. 42 m<sup>2</sup>
  - f) 789/10 o pow. 58 m<sup>2</sup>
  - g) 789/12 o pow. 50 m<sup>2</sup>obręb Kolbuszowa poprzez wyłączenie jej z użytkowania.
2. Obszar gruntu, o którym mowa w ust. 1 przedstawia załącznik graficzny nr 1 do uchwały.

**§2.**

Wykonanie uchwały powierza się Burmistrzowi Kolbuszowej.

**§3.**

Uchwała podlega ogłoszeniu jej w Dzienniku Urzędowym Województwa Podkarpackiego i ma zastosowanie od 1 stycznia 2025 roku.

**Wiceprzewodniczący  
Rady Miejskiej w Kolbuszowej**  
*Piotr Panek*  
**Piotr Panek**

**UZASADNIENIE**

Zgodnie z art. 10 ust. 1 ustawy o drogach publicznych ( Dz. U. z 2024 r. poz. 320 ) organem właściwym do pozbawienia dotychczasowej kategorii jest organ właściwy do zaliczenia jej do odpowiedniej kategorii. Zgodnie z art. 10 ust. 2 ww. ustawy pozbawienie drogi jej kategorii dokonuje się w trybie właściwym do zaliczenia drogi do odpowiedniej kategorii. Zaś zgodnie z art. 7 ust.2 ww. zaliczenie do kategorii dróg gminnych następuje w drodze uchwały rady gminy po zaciągnięciu opinii właściwego zarządu powiatu.

Zaliczenie i pozbawianie kategorii dróg gminnych położonych na terenie gminy Kolbuszowa należy do kompetencji Rady Gminy. Wyłączenie części drogi publicznej ulicy Fryderyka Chopina w Kolbuszowej z użytkowania jako drogi publicznej oraz pozbawienie tego fragmentu kategorii drogi publicznej wynika z zamiaru przeznaczenia działki o numerze ewidencyjnym 2309/5 o pow.46 m<sup>2</sup>, 2309/8 o pow.39 m<sup>2</sup>, 2309/7 o pow. 79 m<sup>2</sup>, 2309/10 o pow. 42 m<sup>2</sup>, 2309/9 o pow. 43 m<sup>2</sup>, 789/10 o pow. 58 m<sup>2</sup>, 789/12 o pow. 50 m<sup>2</sup> obręb Kolbuszowa, do sprzedaży. Działka o ww. numerze ewidencyjnym aktualnie jest dzierżawiona i Gmina Kolbuszowa planuje ją sprzedać w celu poprawy warunków zagospodarowania nieruchomości przyległych które stanowią własność prywatną. Ww. działka gminna wraz z działkami prywatnymi tworzy jeden kompleks funkcjonalno- użytkowy. Wyłączenie części gminnej ul. Fryderyka Chopina w Kolbuszowej z użytkowania jako drogi publicznej nie wpłynie na pogorszenie parametrów technicznych drogi mających znaczenie dla jej użytkowników, nie ulegnie zmianie obsługa komunikacyjna nieruchomości do nich przyległych. Żadna z istniejących nieruchomości nie zostanie pozbawiona również dostępu do drogi publicznej. Droga po wyłączeniu ww. działek spełni warunki dla dróg gminnych publicznych przewidziane przez przepisy prawa. W stanie obecnym ww. nieruchomości gruntowe nie są utrzymywane jako droga i nie mają znamion użytkowania jako droga. Potrzeba pozbawienia kategorii drogi gminnej poprzez wykluczenie z użytkowania wynika z faktu, że jest użytkowana przez osoby fizyczne, które wyraziły wolę jej nabycia. W przedmiotowej sprawie zgodnie z art. 7 ust.2 z dnia 21 marca 1985 r o drogach publicznych uzyskano opinie Zarządu Powiatu Kolbuszowskiego ( Uchwała nr 20 /96 /2024 z dnia 18.09. 2024 roku ).







Wobec powyższego podjęcie niniejszej uchwały należy uznać za zasadne.

**Wiceprzewodniczący  
Rady Miejskiej w Kolbuszowej**

*Piotr Panek*  
**Piotr Panek**

Załącznik nr 1 do Uchwały nr V.1.60/24..... z dnia 25.09.....2024 r.



- |   |  |   |  |
|---|--|---|--|
|  | dziątka nr ew. 2309/5 (obręb Kolbuszowa) |  | dziątka nr ew. 2309/9 (obręb Kolbuszowa) |
|  | dziątka nr ew. 2309/8 (obręb Kolbuszowa) |  | dziątka nr ew. 789/10 (obręb Kolbuszowa) |
|  | dziątka nr ew. 2309/7 (obręb Kolbuszowa) |  | dziątka nr ew. 789/12 (obręb Kolbuszowa) |