












MIEJSCOWY PLAN ZAGOSPODAROWANIA PRZESTRZENNEGO OBEJMUJĄCY TEREN POŁOŻONY W REJONIE ULIC ASTROWEJ I BŁONIE W KOLBUSZOWEJ

- RYSUNEK PLANU -


USTALENIA BĘDĄCE USTALENIAMI PLANU








-  granica obszaru planu
-  nieprzekraczalna linia zabudowy
-  linia rozgraniczająca tereny

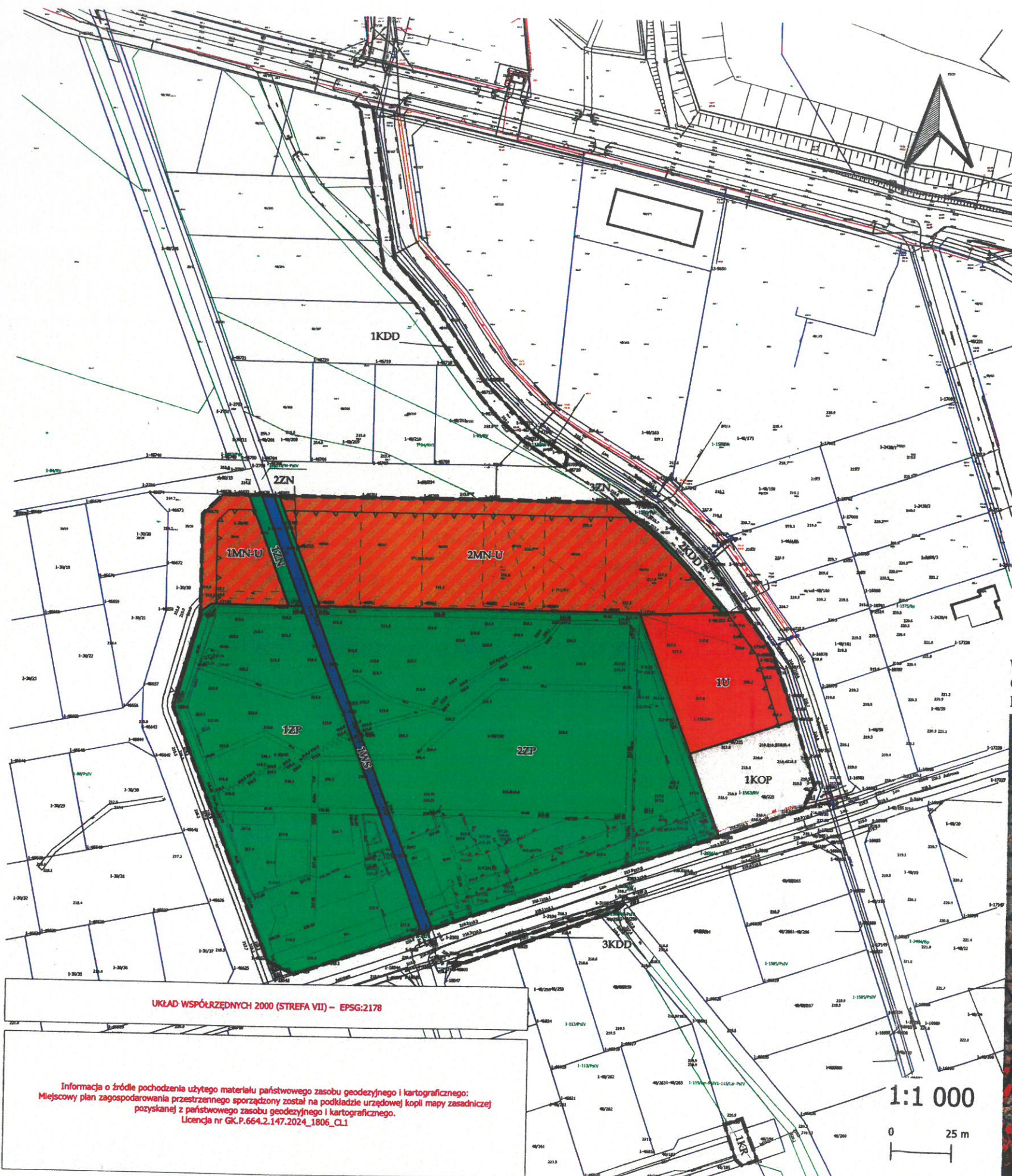
PRZEZNACZENIA

-  teren zabudowy mieszkaniowej jednorodzinnej lub usług
-  teren usług
-  teren drogi dojazdowej
-  teren komunikacji drogowej wewnętrznej
-  teren parkingu
-  teren wód powierzchniowych śródlądowych
-  teren zieleni naturalnej
-  teren zieleni urządzonej

WYRYS ZE STUDIUM UWARUNKOWAŃ I KIERUNKÓW ZAGOSPODAROWANIA PRZESTRZENNEGO
GMINY I MIASTA KOLBUSZOWA UCHWALONEGO UCHWAŁĄ XXV/207/2000 RADY MIEJSKIEJ W
KOLBUSZOWEJ Z DNIA 28 CZERWCA 2000 R WRAZ ZE ZMIANAMI



- GRANICA OBSZARU PLANU**
- OZNACZENIA W ZMIANY STUDIUM:**
-  GRANICE VII ZMIANY STUDIUM
 -  - Teren produkcyjno-usługowy
 - OZNACZENIA III ZMIANY STUDIUM**
UCHWAŁA NR XXV/216/2012 RADY MIEJSKIEJ
W KOLBUSZOWEJ z dnia 23 lutego 2012 r.
ORAZ
OZNACZENIA IV ZMIANY STUDIUM
UCHWAŁA NR XXV/116/2012 RADY MIEJSKIEJ
W KOLBUSZOWEJ z dnia 23 lutego 2012 r.
 -  - Granice III zmiany studium
 -  - Granice IV zmiany studium
 - M1** - Obszar rozwoju zabudowy mieszkaniowej i działalności gospodarczej
 - Zp1** - Obszar zieleni urządzonej
 - U2** - Obszar usługowy
 - Pu1** - Obszary produkcyjno-usługowe
 -  - Teren objęty miejscowym planem zagospodarowania przestrzennego Nr 1/95
 -  - Obszary wymagające zmiany przeznaczenia gruntuw leżących na cele rekreacyjne
 - OZNACZENIA V ZMIANY STUDIUM (KOLBUSZOWA GÓRNA)**
UCHWAŁA NR LUBSA/14 RADY MIEJSKIEJ
W KOLBUSZOWEJ z dnia 27 marca 2014 r.
 -  - Granice terenu objętego zmianą
 -  - Linie rozgraniczające obszary o różnych funkcjach
 - US 1** - Obszar usług sportu i rekreacji
 - ZpL** - Obszar parku leśnego
 - MN 1** - Obszar zabudowy mieszkaniowej
 - ZD** - Obszar ogródków działkowych
 - ZC** - Obszar cmentarza



UKŁAD WSPÓRZĘDNYCH 2000 (STREFA VII) – EPSG:2178

Informacja o źródle pochodzenia użytego materiału państwowego zasobu geodezyjnego i kartograficznego:
Miejscowy plan zagospodarowania przestrzennego sporządzony został na podstawie urzędowej kopii mapy zasadniczej
pozyskanej z państwowego zasobu geodezyjnego i kartograficznego.
Licencja nr GK.P.664.2.147.2024_1806_CL1

1:1 000
0 25 m

1:5 000