

31 marca 2021

DW: Sz. P. Jan Zuba
Burmistrz

Urząd Gminy Kolbuszowa
Ul. Obrońców Pokoju 21
36-100 Kolbuszowa

Temat: Oferta dzierżawy działek o numerach 539/1, 539/2 oraz 69/2 (po rekultywacji)


Szanowny Panie Burmistrzu,

W nawiązaniu do rozmowy z pełnomocnikiem naszej firmy w urzędzie gminy przesyłam informację, że jesteśmy zainteresowani dzierżawą działek o numerze: 539/1; 539/2 oraz 69/2 (po rekultywacji), na realizację inwestycji polegającej na budowie i eksploatacji Elektrowni Fotowoltaicznej, o ile działki będą spełniać wymagania dotyczące tego typu inwestycji.

Proponowany czynsz dzierżawny wynosi 12 tys zł rocznie, okres dzierżawy to 29 lat i 11 miesięcy.

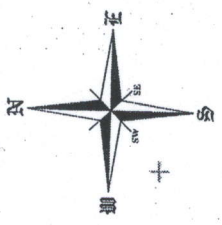
Aktualnie, na podstawie otrzymanych map sporządzony zostanie szkic sytuacyjny planowanego przedsięwzięcia i zostanie przeprowadzona analiza opłacalności ekonomicznej inwestycji. Jeżeli opinia będzie pozytywna przystąpimy do podpisania umowy, której wzór stanowi załącznik nr 1 do niniejszej oferty.

Z wyrazami szacunku



1:2000

667
262
554558



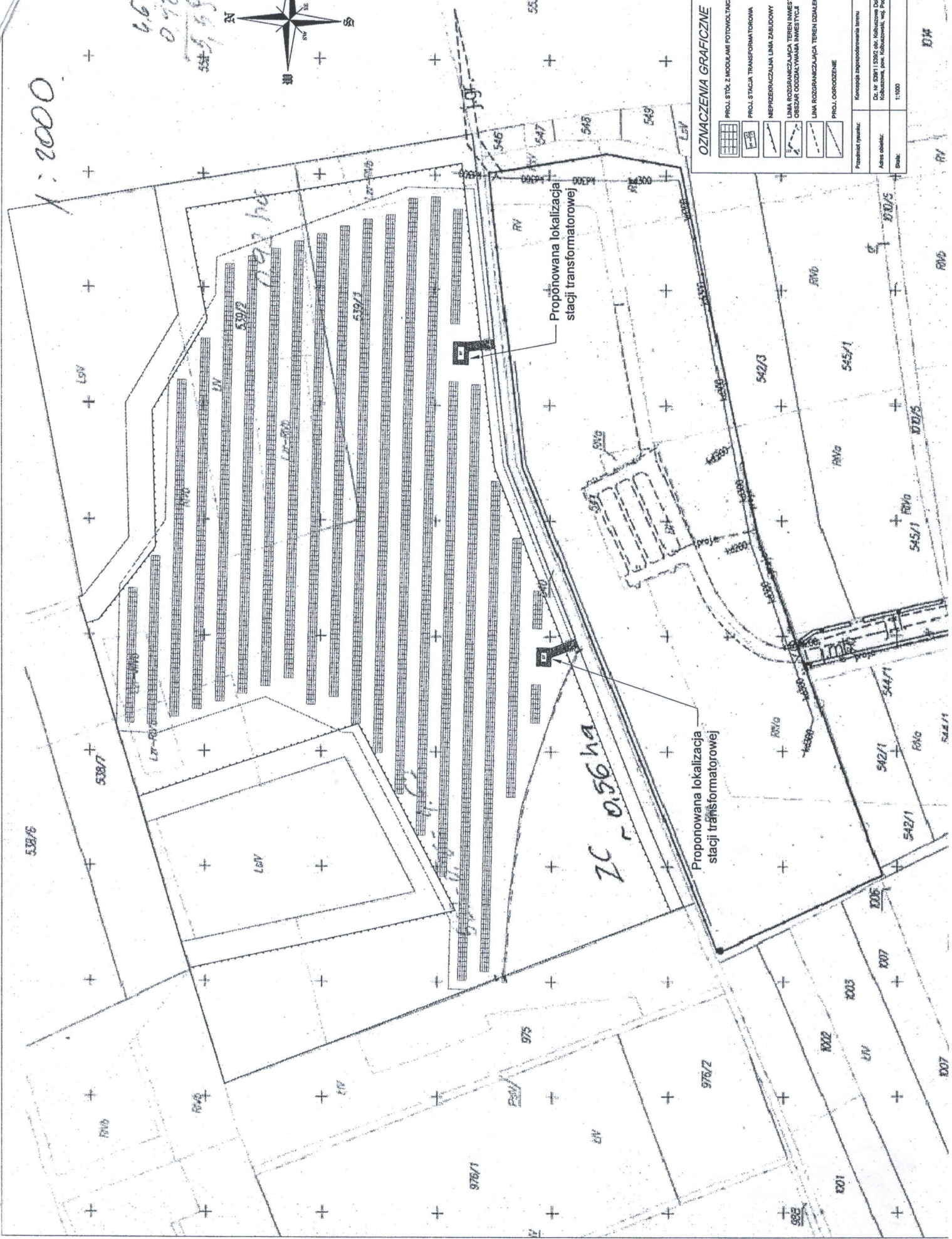
OZNACZENIA GRAFICZNE

	PROJ. STÓŁ Z MODUŁAMI FOTOWOLTAEICZNYMI
	PROJ. STACJA TRANSFORMATOROWA
	NEPRZERWANA LINA ZABUDOWY
	LINA ROZGRANICZAJĄCA TEREN INWESTYCJI ORAZ OGRANICZAJĄCA TEREN ODDZIELNYMI INWESTYCJI
	LINA ROZGRANICZAJĄCA TEREN DZIAŁEK SMI1 I SMI2
	PROJ. ODDROŻENIE

Przebieg linii: Kierunki zagospodarowania terenu

Dz. Nr 03/01 15/02 obr. Kolonizacyjne Dział 6m, Kolonizacyjne, pow. Kolonizacyjny, woj. Podkarpackie

Skala: 1:1000



Propozycja lokalizacji stacji transformatorowej

Propozycja lokalizacji stacji transformatorowej

ZC - 0.56 ha

łącznik do wniosku

 - działka numer 69/2

 - działka numer 24

