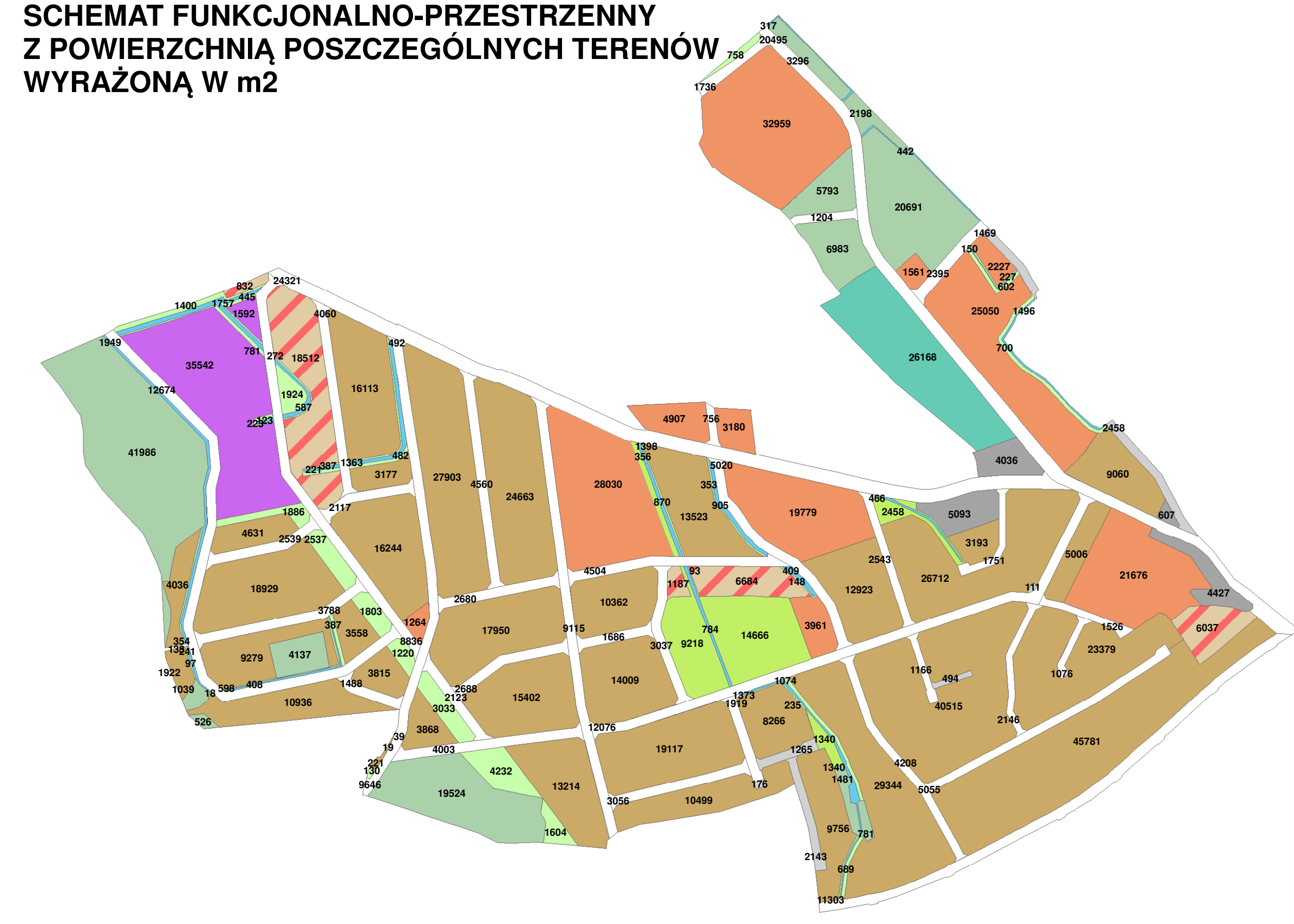


**SCHEMAT FUNKCJONALNO-PRZESTRZENNY  
Z POWIERZCHNIĄ POSZCZEGÓLNYCH TERENÓW  
WYRAŻONĄ W m<sup>2</sup>**



**SUMA POWIERZCHNI TERENÓW  
Z PODZIAŁEM NA PRZEZNACZENIE**

| tereny | powierzchnia terenów [m <sup>2</sup> ] |
|--------|--|
| E      | 111                                    |
| KP     | 133                                    |
| K      | 176                                    |
| KDW    | 7842                                   |
| WS     | 13240                                  |
| KS     | 14163                                  |
| UK     | 21676                                  |
| ZC     | 26173                                  |
| UP/U   | 28030                                  |
| ZP     | 29080                                  |
| ZI     | 30147                                  |
| UP     | 32962                                  |
| MN/U   | 33253                                  |
| P      | 37134                                  |
| KDL    | 56082                                  |
| U      | 61927                                  |
| ZL     | 108444                                 |
| KDD    | 127160                                 |
| MN     | 477291                                 |

**MIEJSCOWY PLAN ZAGOSPODAROWANIA PRZESTRZENNEGO  
OBEJMUJĄCY TEREN POŁOŻONY W REJONIE ULIC OBROŃCÓW POKOJU  
I ŚW. BRATA ALBERTA W KOLBUSZOWEJ - ETAP I**

--PROJEKT PLANU--

**Legenda**

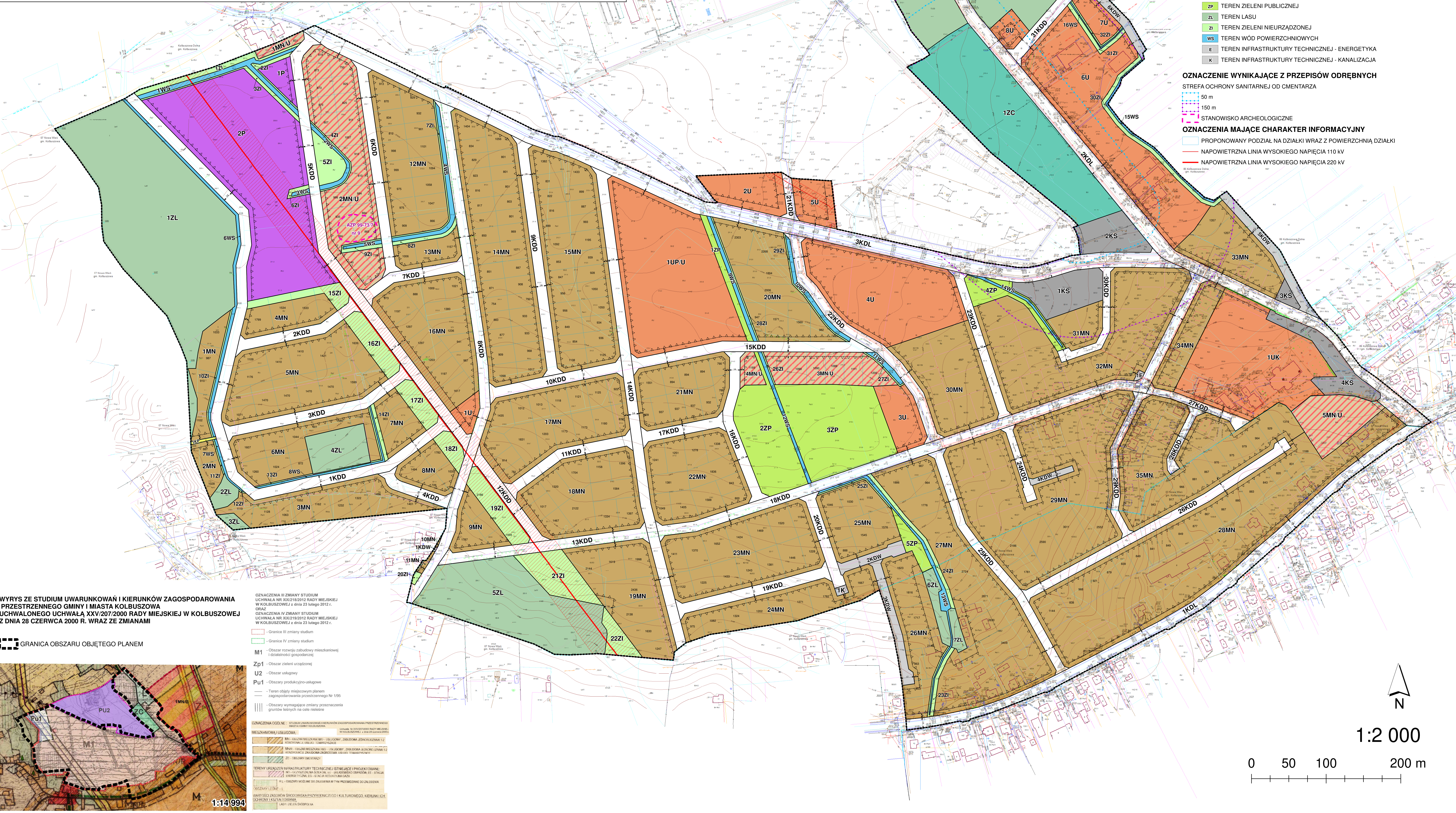
**OZNACZENIA BĘDĄCE USTALENIAMI PLANU**

- GRANICA OBSZARU OBJĘTEGO PLANEM
- LINIA ROZGRANICZAJĄCA TERENY
- NIEPRZEKRACZALNA LINIA ZABUDOWY
- STREFA TECHNICZNA OD LINII ELEKTROENERGETYCZNYCH
- LINIA WYMIAROWA WRAZ Z WARTOŚCIĄ PODANĄ W METRACH
- DOMINANTA ARCHITEKTONICZNA

- PRZEZNACZENIE TERENÓW**
- KDL TEREN DROGI PUBLICZNEJ KLASY LOKALNEJ
  - KDD TEREN DROGI PUBLICZNEJ KLASY DOJAZDOWEJ
  - KDW TEREN DROGI WEWNĘTRZNEJ
  - KP TEREN CIĄGU PIESZEGO
  - MN TEREN ZABUDOWY MIESZKANIOWEJ JEDNORODZINNEJ
  - MN/U TEREN ZABUDOWY MIESZKANIOWO-USŁUGOWEJ
  - U TEREN ZABUDOWY USŁUGOWEJ
  - UP TEREN USŁUG PUBLICZNYCH
  - UP/U TEREN USŁUG PUBLICZNYCH I ZABUDOWY USŁUGOWEJ
  - UK TEREN USŁUG SAKRALNYCH
  - P TEREN OBIEKTÓW PRODUKCYJNYCH, SKŁADÓW, MAGAZYNÓW
  - ZC TEREN CMENTARZA
  - KS TEREN KOMUNIKACJI
  - ZP TEREN ZIELENI PUBLICZNEJ
  - ZL TEREN LASU
  - ZI TEREN ZIELENI NIURZĄDZONEJ
  - WS TEREN WÓD POWIERZCHNIOWYCH
  - E TEREN INFRASTRUKTURY TECHNICZNEJ - ENERGETYKA
  - K TEREN INFRASTRUKTURY TECHNICZNEJ - KANALIZACJA

**OZNACZENIE WYNIKAJĄCE Z PRZEPISÓW ODREBNYCH**

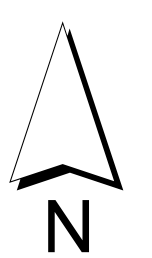
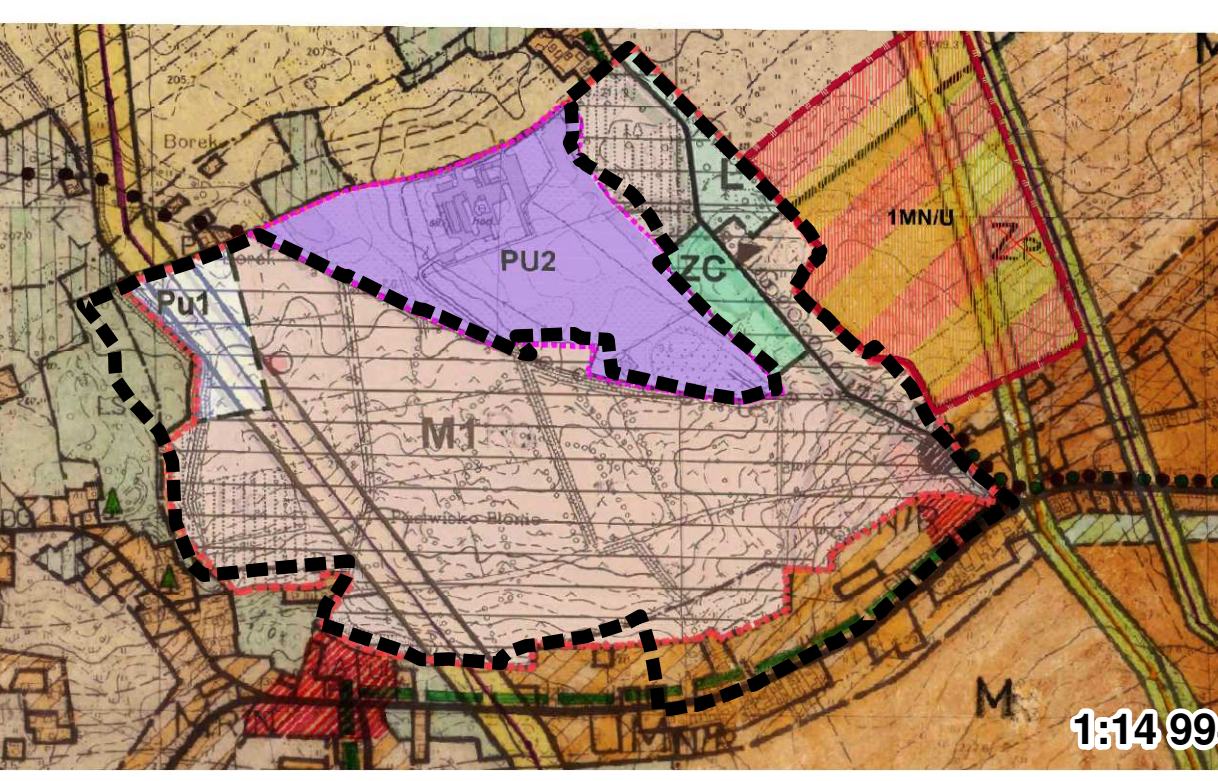
- STREFA OCHRONY SANITARNEJ OD CMENTARZA
  - 50 m
  - 150 m
  - STANOWISKO ARCHEOLOGICZNE
- OZNACZENIA MAJĄCE CHARAKTER INFORMACYJNY**
- PROPONOWANY PODZIAŁ NA DZIAŁKI WRAZ Z POWIERZCHNIĄ DZIAŁKI
  - NAPONIETRZNA LINIA WYSOKIEGO NAPIĘCIA 110 kV
  - NAPONIETRZNA LINIA WYSOKIEGO NAPIĘCIA 220 kV



**WYRYS ZE STUDIUM UWARUNKOWAŃ I KIERUNKÓW ZAGOSPODAROWANIA  
PRZESTRZENNEGO GMINY I MIASTA KOLBUSZOWA  
UCHWAŁONE UCHWAŁĄ XXV/207/2000 RADY MIEJSKIEJ W KOLBUSZOWEJ  
Z DNIA 28 CZERWCA 2000 R. WRAZ Z ZMIANAMI**

OZNACZENIA II ZMIANY STUDIUM  
UCHWAŁA NR XXV/282/2012 RADY MIEJSKIEJ  
W KOLBUSZOWEJ z dnia 23 sierpnia 2012 r.  
ORAZ  
OZNACZENIA IV ZMIANY STUDIUM  
UCHWAŁA NR XXV/219/2012 RADY MIEJSKIEJ  
W KOLBUSZOWEJ z dnia 23 sierpnia 2012 r.

- Granica II zmiany studium
  - Granica IV zmiany studium
  - M1 - Obszar planowanego zabudowy mieszkaniowej (dzielnice gospodarcze)
  - Zp1 - Obszar zabudowy usługowej
  - U2 - Obszar usługowy
  - Pu1 - Obszary produkcyjno-usługowe
  - Teren objęty miejscowym planem zagospodarowania przestrzennego Nr 1/95
  - Obszary wymagające zmiany przeznaczenia gruntów leżących na cele wiejskie
- OZNACZENIA OGÓLNE - STUDIUM UWARUNKOWAŃ I KIERUNKÓW ZAGOSPODAROWANIA PRZESTRZENNEGO MIASTA KOLBUSZOWA**
- M1 - Obszar planowanego zabudowy mieszkaniowej (dzielnice gospodarcze)
  - M2 - Obszar planowanego zabudowy mieszkaniowej (jednorodzinnej)
  - M3 - Obszar planowanego zabudowy mieszkaniowej (jednorodzinnej)
  - M4 - Obszar planowanego zabudowy mieszkaniowej (jednorodzinnej)
  - M5 - Obszar planowanego zabudowy mieszkaniowej (jednorodzinnej)
  - M6 - Obszar planowanego zabudowy mieszkaniowej (jednorodzinnej)
  - M7 - Obszar planowanego zabudowy mieszkaniowej (jednorodzinnej)
  - M8 - Obszar planowanego zabudowy mieszkaniowej (jednorodzinnej)
  - M9 - Obszar planowanego zabudowy mieszkaniowej (jednorodzinnej)
  - M10 - Obszar planowanego zabudowy mieszkaniowej (jednorodzinnej)
  - M11 - Obszar planowanego zabudowy mieszkaniowej (jednorodzinnej)
  - M12 - Obszar planowanego zabudowy mieszkaniowej (jednorodzinnej)
  - M13 - Obszar planowanego zabudowy mieszkaniowej (jednorodzinnej)
  - M14 - Obszar planowanego zabudowy mieszkaniowej (jednorodzinnej)
  - M15 - Obszar planowanego zabudowy mieszkaniowej (jednorodzinnej)
  - M16 - Obszar planowanego zabudowy mieszkaniowej (jednorodzinnej)
  - M17 - Obszar planowanego zabudowy mieszkaniowej (jednorodzinnej)
  - M18 - Obszar planowanego zabudowy mieszkaniowej (jednorodzinnej)
  - M19 - Obszar planowanego zabudowy mieszkaniowej (jednorodzinnej)
  - M20 - Obszar planowanego zabudowy mieszkaniowej (jednorodzinnej)
  - M21 - Obszar planowanego zabudowy mieszkaniowej (jednorodzinnej)
  - M22 - Obszar planowanego zabudowy mieszkaniowej (jednorodzinnej)
  - M23 - Obszar planowanego zabudowy mieszkaniowej (jednorodzinnej)
  - M24 - Obszar planowanego zabudowy mieszkaniowej (jednorodzinnej)
  - M25 - Obszar planowanego zabudowy mieszkaniowej (jednorodzinnej)
  - M26 - Obszar planowanego zabudowy mieszkaniowej (jednorodzinnej)
  - M27 - Obszar planowanego zabudowy mieszkaniowej (jednorodzinnej)
  - M28 - Obszar planowanego zabudowy mieszkaniowej (jednorodzinnej)
  - M29 - Obszar planowanego zabudowy mieszkaniowej (jednorodzinnej)
  - M30 - Obszar planowanego zabudowy mieszkaniowej (jednorodzinnej)
  - M31 - Obszar planowanego zabudowy mieszkaniowej (jednorodzinnej)
  - M32 - Obszar planowanego zabudowy mieszkaniowej (jednorodzinnej)
  - M33 - Obszar planowanego zabudowy mieszkaniowej (jednorodzinnej)
  - M34 - Obszar planowanego zabudowy mieszkaniowej (jednorodzinnej)
  - M35 - Obszar planowanego zabudowy mieszkaniowej (jednorodzinnej)
  - M36 - Obszar planowanego zabudowy mieszkaniowej (jednorodzinnej)
  - M37 - Obszar planowanego zabudowy mieszkaniowej (jednorodzinnej)
  - M38 - Obszar planowanego zabudowy mieszkaniowej (jednorodzinnej)
  - M39 - Obszar planowanego zabudowy mieszkaniowej (jednorodzinnej)
  - M40 - Obszar planowanego zabudowy mieszkaniowej (jednorodzinnej)
  - M41 - Obszar planowanego zabudowy mieszkaniowej (jednorodzinnej)
  - M42 - Obszar planowanego zabudowy mieszkaniowej (jednorodzinnej)
  - M43 - Obszar planowanego zabudowy mieszkaniowej (jednorodzinnej)
  - M44 - Obszar planowanego zabudowy mieszkaniowej (jednorodzinnej)
  - M45 - Obszar planowanego zabudowy mieszkaniowej (jednorodzinnej)
  - M46 - Obszar planowanego zabudowy mieszkaniowej (jednorodzinnej)
  - M47 - Obszar planowanego zabudowy mieszkaniowej (jednorodzinnej)
  - M48 - Obszar planowanego zabudowy mieszkaniowej (jednorodzinnej)
  - M49 - Obszar planowanego zabudowy mieszkaniowej (jednorodzinnej)
  - M50 - Obszar planowanego zabudowy mieszkaniowej (jednorodzinnej)
  - M51 - Obszar planowanego zabudowy mieszkaniowej (jednorodzinnej)
  - M52 - Obszar planowanego zabudowy mieszkaniowej (jednorodzinnej)
  - M53 - Obszar planowanego zabudowy mieszkaniowej (jednorodzinnej)
  - M54 - Obszar planowanego zabudowy mieszkaniowej (jednorodzinnej)
  - M55 - Obszar planowanego zabudowy mieszkaniowej (jednorodzinnej)
  - M56 - Obszar planowanego zabudowy mieszkaniowej (jednorodzinnej)
  - M57 - Obszar planowanego zabudowy mieszkaniowej (jednorodzinnej)
  - M58 - Obszar planowanego zabudowy mieszkaniowej (jednorodzinnej)
  - M59 - Obszar planowanego zabudowy mieszkaniowej (jednorodzinnej)
  - M60 - Obszar planowanego zabudowy mieszkaniowej (jednorodzinnej)
  - M61 - Obszar planowanego zabudowy mieszkaniowej (jednorodzinnej)
  - M62 - Obszar planowanego zabudowy mieszkaniowej (jednorodzinnej)
  - M63 - Obszar planowanego zabudowy mieszkaniowej (jednorodzinnej)
  - M64 - Obszar planowanego zabudowy mieszkaniowej (jednorodzinnej)
  - M65 - Obszar planowanego zabudowy mieszkaniowej (jednorodzinnej)
  - M66 - Obszar planowanego zabudowy mieszkaniowej (jednorodzinnej)
  - M67 - Obszar planowanego zabudowy mieszkaniowej (jednorodzinnej)
  - M68 - Obszar planowanego zabudowy mieszkaniowej (jednorodzinnej)
  - M69 - Obszar planowanego zabudowy mieszkaniowej (jednorodzinnej)
  - M70 - Obszar planowanego zabudowy mieszkaniowej (jednorodzinnej)
  - M71 - Obszar planowanego zabudowy mieszkaniowej (jednorodzinnej)
  - M72 - Obszar planowanego zabudowy mieszkaniowej (jednorodzinnej)
  - M73 - Obszar planowanego zabudowy mieszkaniowej (jednorodzinnej)
  - M74 - Obszar planowanego zabudowy mieszkaniowej (jednorodzinnej)
  - M75 - Obszar planowanego zabudowy mieszkaniowej (jednorodzinnej)
  - M76 - Obszar planowanego zabudowy mieszkaniowej (jednorodzinnej)
  - M77 - Obszar planowanego zabudowy mieszkaniowej (jednorodzinnej)
  - M78 - Obszar planowanego zabudowy mieszkaniowej (jednorodzinnej)
  - M79 - Obszar planowanego zabudowy mieszkaniowej (jednorodzinnej)
  - M80 - Obszar planowanego zabudowy mieszkaniowej (jednorodzinnej)
  - M81 - Obszar planowanego zabudowy mieszkaniowej (jednorodzinnej)
  - M82 - Obszar planowanego zabudowy mieszkaniowej (jednorodzinnej)
  - M83 - Obszar planowanego zabudowy mieszkaniowej (jednorodzinnej)
  - M84 - Obszar planowanego zabudowy mieszkaniowej (jednorodzinnej)
  - M85 - Obszar planowanego zabudowy mieszkaniowej (jednorodzinnej)
  - M86 - Obszar planowanego zabudowy mieszkaniowej (jednorodzinnej)
  - M87 - Obszar planowanego zabudowy mieszkaniowej (jednorodzinnej)
  - M88 - Obszar planowanego zabudowy mieszkaniowej (jednorodzinnej)
  - M89 - Obszar planowanego zabudowy mieszkaniowej (jednorodzinnej)
  - M90 - Obszar planowanego zabudowy mieszkaniowej (jednorodzinnej)
  - M91 - Obszar planowanego zabudowy mieszkaniowej (jednorodzinnej)
  - M92 - Obszar planowanego zabudowy mieszkaniowej (jednorodzinnej)
  - M93 - Obszar planowanego zabudowy mieszkaniowej (jednorodzinnej)
  - M94 - Obszar planowanego zabudowy mieszkaniowej (jednorodzinnej)
  - M95 - Obszar planowanego zabudowy mieszkaniowej (jednorodzinnej)
  - M96 - Obszar planowanego zabudowy mieszkaniowej (jednorodzinnej)
  - M97 - Obszar planowanego zabudowy mieszkaniowej (jednorodzinnej)
  - M98 - Obszar planowanego zabudowy mieszkaniowej (jednorodzinnej)
  - M99 - Obszar planowanego zabudowy mieszkaniowej (jednorodzinnej)
  - M100 - Obszar planowanego zabudowy mieszkaniowej (jednorodzinnej)



1:2 000

