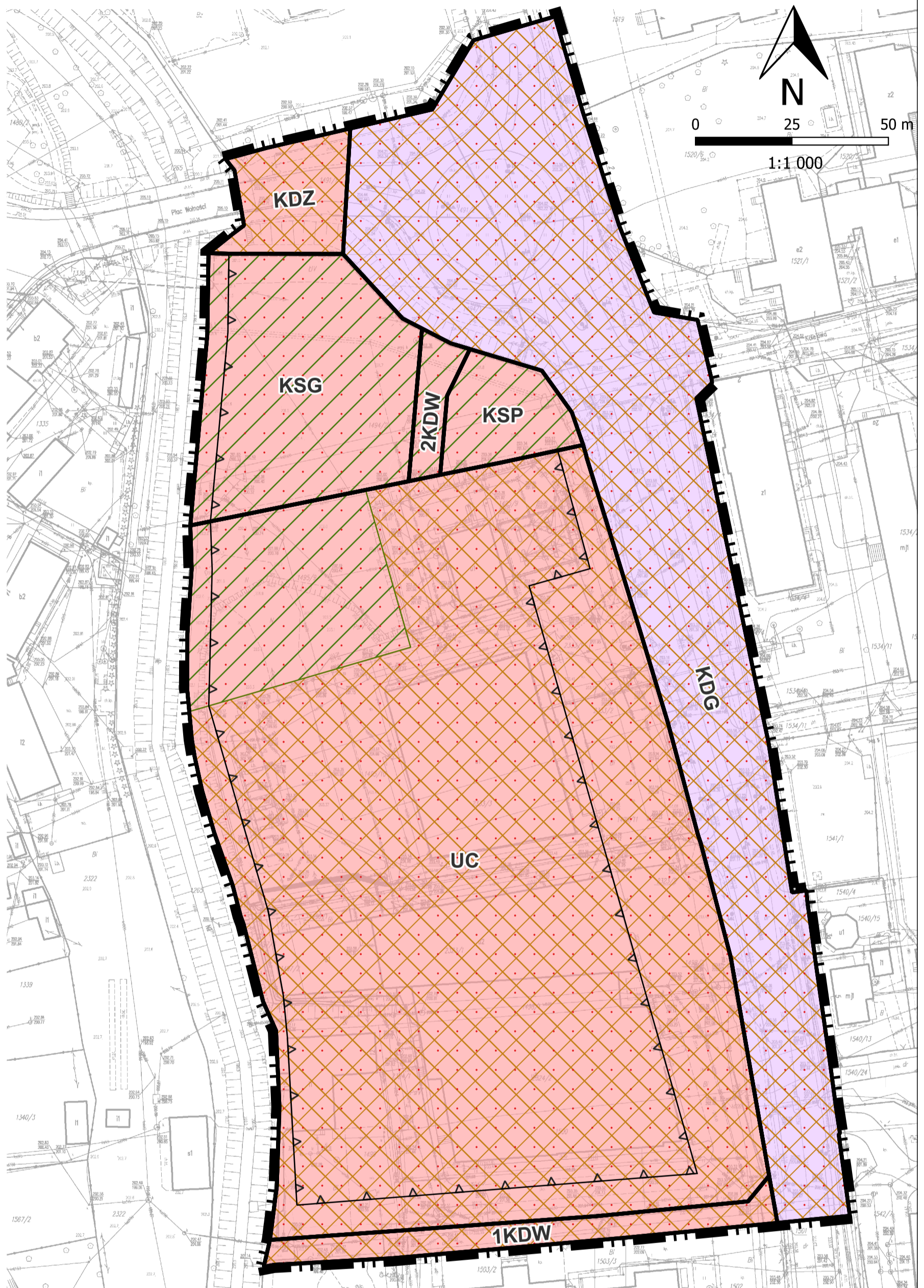


**MIEJSCOWY PLAN ZAGOSPODAROWANIA PRZESTRZENNEGO TERENU W REJONIE UL. RZESZOWSKIEJ
W KOLBUSZOWEJ**



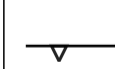



RYSUNEK PROGNOZY









LEGENDA:

USTALENIA PLANU



-  Granica obszaru objętego planem miejscowym
-  Linie rozgraniczające tereny o różnym przeznaczeniu lub różnych zasadach zagospodarowania
-  Nieprzekraczalne linie zabudowy
-  Strefa ochrony konserwatorskiej

Przeznaczenie terenów:

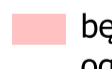

-  **UC** Teren zabudowy usługowej lub obiektów handlowych o powierzchni sprzedaży powyżej 2000m²
-  **KSG** Teren parkingu wielopoziomowego
-  **KSP** Teren parkingu
-  **KDG** Teren drogi publicznej klasy "główna"
-  **KDZ** Teren drogi publicznej klasy "zbiorcza"
-  **KDW** Tereny dróg wewnętrznych

Legenda prognozy:

Tereny do zainwestowania:

-  zainwestowane
-  możliwe do zainwestowania

Obszary na których prognozowane są skutki wpływu ustaleń planu:

-  będą wywoływać uciążliwości dla środowiska przy jednoczesnym ograniczeniu ujemnych wpływów poprzez sposób zagospodarowania zapisany w projekcie
-  związane są z ryzykiem wystąpienia nadzwyczajnych zagrożeń dla środowiska, do których zalicza się tereny produkcji, składów i magazynów oraz usług z dopuszczeniem działalności związanych ze zbieraniem lub przetwarzaniem odpadów oraz dróg kategorii G i wyżej