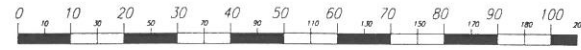










**ZAŁĄCZNIK GRAFICZNY  
DO UCHWAŁY NR ...../...../18  
RADY MIEJSKIEJ W KOLBUSZOWEJ  
z dnia ..... 2018 r.**

**SKALA 1:1000**




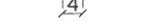




**MIEJSCOWY PLAN ZAGOSPODAROWANIA  
PRZESTRZENNEGO TERENU POD ZABUDOWĘ  
MIESZKANIOWĄ JEDNORODZINNĄ W NOWEJ WSI**

**OZNACZENIA PLANU:**

-  GRANICE TERENU OBJĘTEGO PLANEM
-  LINIA ROZGRANICZAJĄCA TERENY  
O RÓŻNYM PRZEZNACZENIU  
I RÓŻNYCH ZASADACH ZAGOSP.
-  OBOWIĄZUJĄCA LINIA ZABUDOWY
-  NIEPRZEKRACZALNA LINIA ZABUDOWY
-  TEREN ZABUDOWY  
MIESZKANIOWEJ JEDNORODZINNEJ
-  TEREN ROLNY
-  TEREN DROGI PUBLICZNEJ
-  TEREN DROGI WEWNĘTRZNEJ

**OZNACZENIA INFORMACYJNE**

-  GRANICA MIELECKO-KOLBUSZOWSKO-  
GŁOGOWSKIEGO OBSZARU CHRONIONEGO  
KRAJOBRAZU
-  LINIA ELEKTROENERGETYCZNA SN 15 KV  
WRAZ ZE STREFĄ ODZIAŁYWANIA
-  PROPONOWANA LINIA PODZIAŁU  
WEWNĘTRZNEGO TERENU
-  ZWYMIAROWANIE ODLEGŁOŚCI W METRACH
-  OŚ NIECKOWATEJ DOLINY
-  PROPONOWANE POSZERZENIE DROGI

