


**Uchwała Nr V/51/19
Rady Miejskiej w Kolbuszowej
z dnia 24 stycznia 2019 roku**

w sprawie wyrażenia zgody na sprzedaż w trybie bezprzetargowym nieruchomości gruntowej, własności Gminy Kolbuszowa położonej w Kolbuszowej Górnej.

Działając na podstawie art. 18 ust. 2 pkt. 9 lit. a ustawy z dnia 8 marca 1990 roku o samorządzie gminnym / jedn. tekst Dz. U. z 2018 roku poz. 994 ze zm. / w związku art. 28 ust. 1, art. 37 ust. 2 pkt. 6 ustawy z dnia 21.08.1997 roku o gospodarce nieruchomościami / jedn. tekst Dz. U. z 2018 roku poz. 2204 / **Rada Miejska w Kolbuszowej uchwała, co następuje:**

- § 1. Wyrazić zgodę na sprzedaż w trybie bezprzetargowym nieruchomości gruntowej położonej w Kolbuszowej Górnej stanowiącej własność Gminy Kolbuszowa, oznaczonej nr ew. działki 1042/15 o pow. 0,0029 ha, objętej KW TB1K/00021819/0 na poprawienie warunków zagospodarowania działki 1047.
- § 2. Wykonanie uchwały powierzyć Burmistrzowi Kolbuszowej.
- § 3. Uchwała wchodzi w życie z dniem podjęcia.

PRZEWODNICZĄCY
Rady Miejskiej w Kolbuszowej
mgr inż. Krzysztof Aleksander Wilk



WYKAZ ZMIAN GRUNTOWYCH

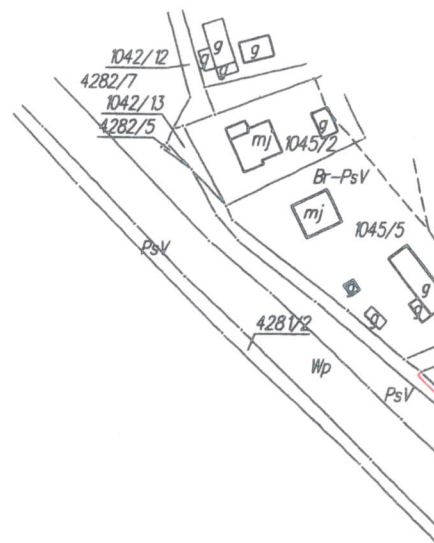
Stan przed podziałem					Nomenklatura prawna	Stan po podziale			
Nr jedn. rej.	Nr działki	Użytek gruntowy	Klasa gleb	Pole powierzchni [ha]		Nr dz. proj.	Użytek gruntowy	Klasa gleb	Pole powierzchni [ha]
G. 935	1042/14	dr	-	0.2549	TB1K/00021819/0	1042/15	dr	-	0.0029
						1042/16	dr	-	0.0116
						1042/17	dr	-	0.2404
		Razem				0.2549	Razem		

LEGENDA:

Działka 1042/14 dzieli się na działki: 1042/15, 1042/16, 1042/17

Działka 1042/15, 1047 będą stanowić jedną nieruchomość.

Działka 1042/16, 1048 będą stanowić jedną nieruchomość.



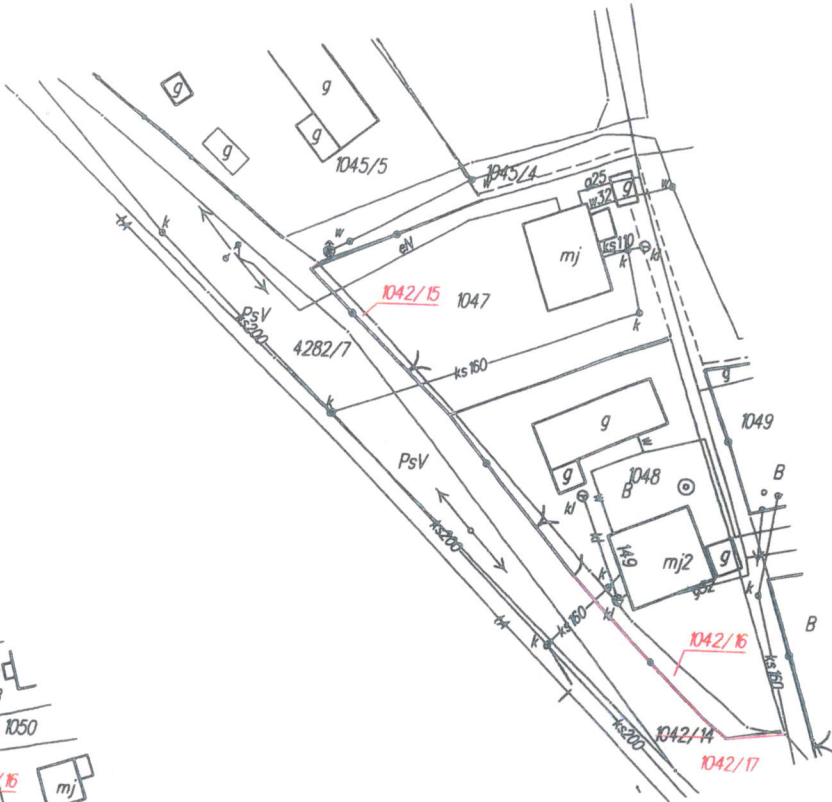
Powyższy wykaz zmian gruntowych jest sporządzony w wyniku prac geodezyjnych i kartograficznych, których rezultatem zawierają plany katastru, w tym plany podziału nieruchomości, plany podziałowe, plany zmian granic nieruchomości, plany zmian granic nieruchomości.	
STAROSTA KOLBUSZOWSKI	
Identyfikator ewidencyjny materiału (osoba operacyjna) Zmiany	P1806_2018_1888
Data wpisania operacji technicznej do ewidencji materiału Zmiany	2018-12-11
Imię, nazwisko i podpis osoby upoważnionej	z up. STAROSTY

mgr inż. *Janusz Kita*
 KIEROWNIK POWIATOWEGO OŚRODKA DOKUMENTACJI
 GEODEZYJNEJ I KARTOGRAFICZNEJ

KOL-KART II s.c.
 Janus Grzegorz, Haracz Waldemar, Tokarz Andrzej
 Kolbuszowa Dolna
 ul. Tarnobrzeska 112, 36-100 Kolbuszowa
 NIP 8141683614, REGON 180940507

Jednostka ewidencyjna 180602_5 Kolbuszowa	MAPA Z PROJEKTEM PODZIAŁU NIERUCHOMOŚCI Arkusze 9	Wykazane na mapie granice nieruchomości podlegające podziałowi są zgodne z danymi ewidencyjnymi	GEODETA UPRAWNIENY <i>Grzegorz Janus</i> Świad. MGRIIB Nr 13633 GK.PODGIK.6642.1.1900.2018 Data: 23-11-2018r.
Obręb: 0009 Kolbuszowa Górna			
Działka: 1042/14			

skala 1:1000



skala 1:2000

