

Uchwała Nr/19
Rady Miejskiej w Kolbuszowej
z dnia..... 2019 roku


w sprawie wyrażenia zgody na sprzedaż w trybie przetargowym nieruchomości gruntowej, własności Gminy Kolbuszowa położonej w Kolbuszowej Górnej.

Działając na podstawie art. 18 ust. 2 pkt. 9 lit. a ustawy z dnia 8 marca 1990 roku o samorządzie gminnym /jedn. tekst Dz. U. z 2018 roku poz. 994 ze zm. / w związku art. 28 ust. 1, art. 37 ust. 1 ustawy z dnia 21.08.1997 roku o gospodarce nieruchomościami /jedn. tekst Dz. U. z 2018 roku poz. 2204 ze zm./ **Rada Miejska w Kolbuszowej uchwała, co następuje:**

§ 1. Wyrazić zgodę na sprzedaż w trybie przetargowym nieruchomości gruntowej położonej w Kolbuszowej Górnej stanowiącej własność Gminy Kolbuszowa, oznaczonej nr ew. działki 4285/34 o pow. 0,2260 ha, objętej KW TB1K/00021819/0.

§ 2. Wykonanie uchwały powierzyć Burmistrzowi Kolbuszowej.

§ 3. Uchwała wchodzi w życie z dniem podjęcia.

570 w


RADCA PRAWNY
Katarzyna Jezuit
Rz-456

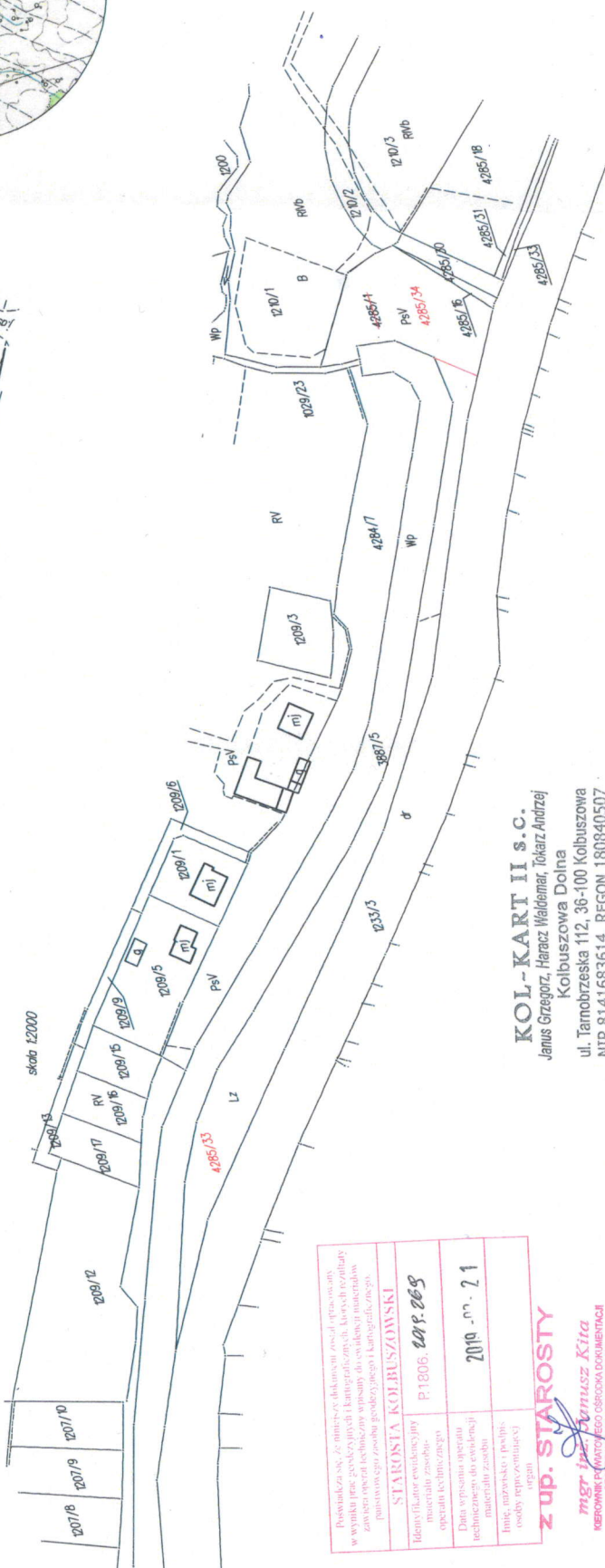
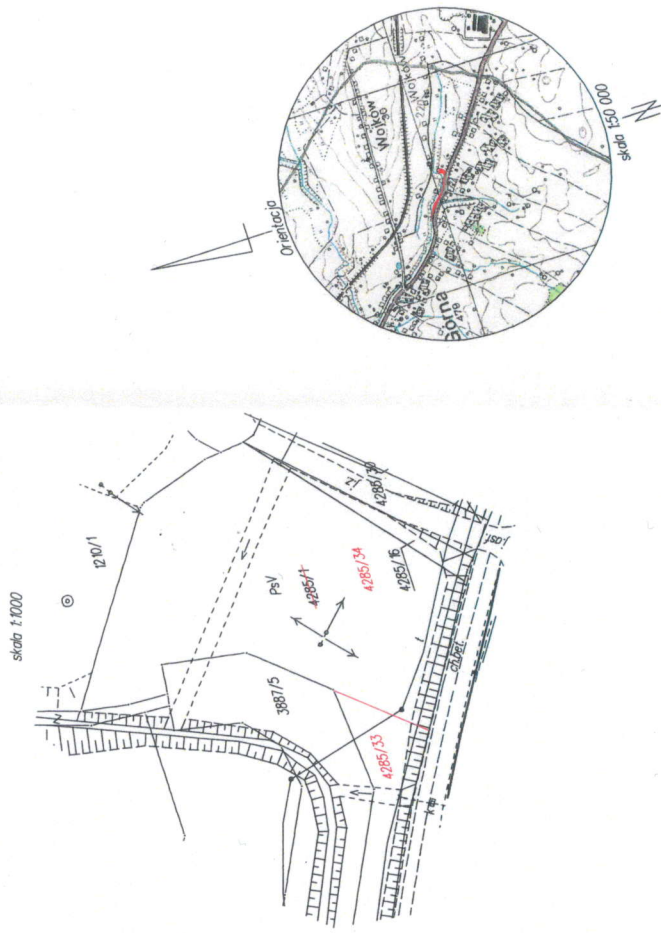

WYKAZ ZMIAN GRUNTOWYCH

Nr jedn. rej.	Stan przed podziałem			Stan po podziale				
	Nr działki	Użytek gruntowy	Klasa gleb	Pole powierzchni [ha]	Nr dz. proj.	Użytek gruntowy	Klasa gleb	Pole powierzchni [ha]
G.3	4285/1	Lz	-	0.41	4285/33	Ps	V	0.3895
				0.27				0.0864
				0.68				0.4759
		Razem			Razem		0.7019	

LEGENDA:

Działka 4285/1 dzieli się na działki: 4285/33, 4285/34.

Różnica powierzchni w starym i nowym stanie wynika z bieżącej aktualizacji operatu ewidencji gruntów i budynków.



Przebiegała sieć, ze zmianami, dokonaniem posiedzenia, w tym samym wyniku prac geodezyjnych i kartograficznych, a także do rozbiły zawieszony operat techniczny, w tym do ewidencji makrodatów, posiadającego zakres geodezyjnego i kartograficznego.

STAROSTA KOLBUSZOWSKI
P1206. 2019. 2019. 2019.

Data wypisania operatu technicznego do ewidencji nieruchomości: 2019. 2019. 2019.

Linia, mapowa i polska: 2019. 2019. 2019.

z up. STAROSTY
mgr inż. Stanisław Kira
KIEROWNIK PRAWO WYKONAWCZEGO OŚRODKA DOKUMENTACJI
GEODEZYJNO-KARTOGRAFICZNEJ

KOL-KART II S.C.
Janusz Grzegorz, Haracz Waldemar, Tokarz Andrzej
Kolbuszowa Dolina
ul. Tarnobrzewska 112, 36-100 Kolbuszowa
NIP 8141683614, REGON 180840507

Jednostka ewidencyjna 180602_5 Kolbuszowa	Wykazane na mapie granice nieruchomości podlegające podziałowi są zgodne z danymi ewidencyjnymi	Wykazane na mapie granice nieruchomości podlegające podziałowi są zgodne z danymi ewidencyjnymi
Obręb: 0009 Kolbuszowa Góra		
Działka: 4285/1		

MAPA Z PROJEKTEM
PODZIAŁU
NIERUCHOMOŚCI
Arkusz: 10

GEODEZYJNO-KARTOGRAFICZNE
Grzegorz Janus
Świad. MGRIB Nr 13633
GK-PODGIK.6642.1.1940.2018
Data: 19-12-2018r.