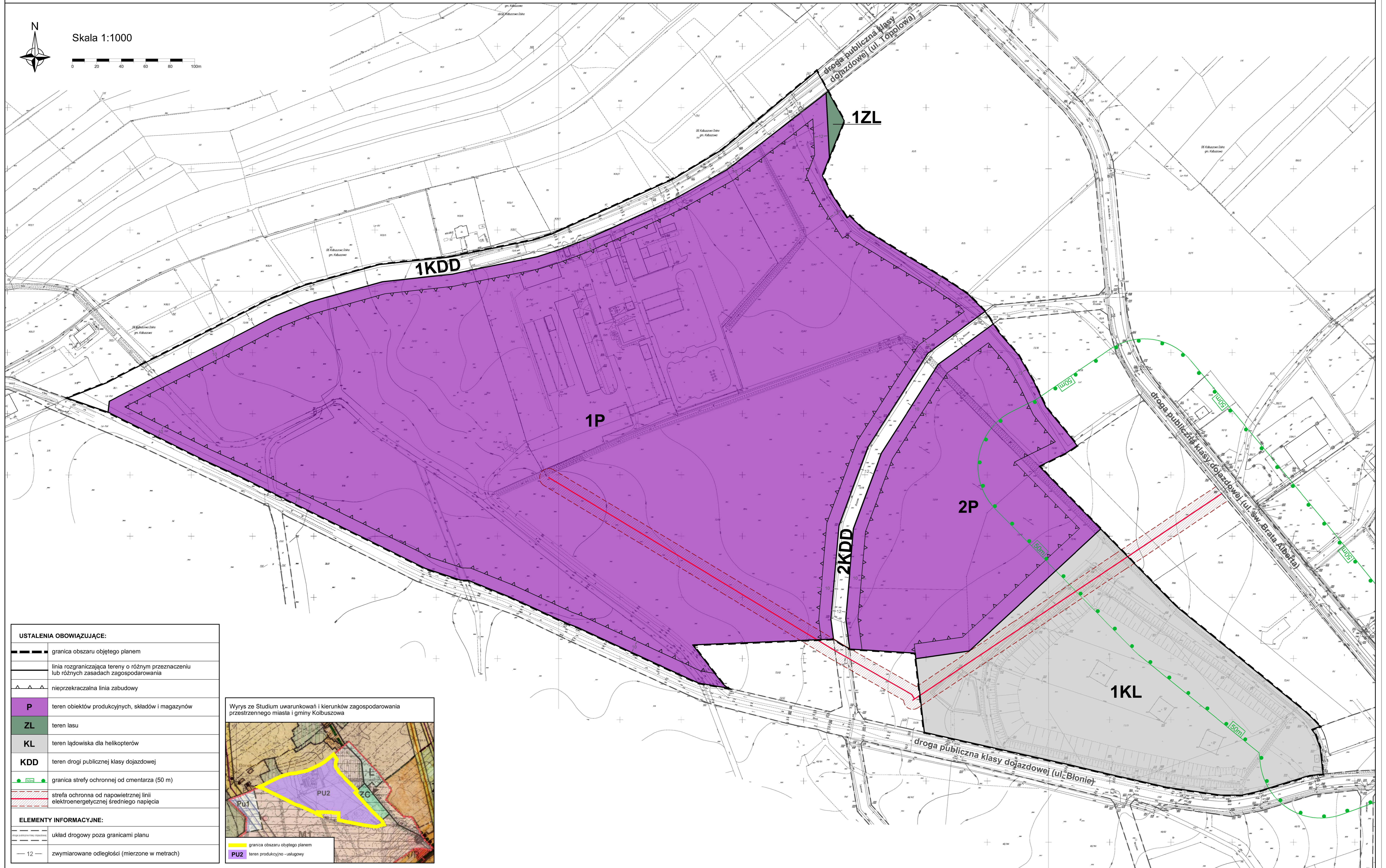
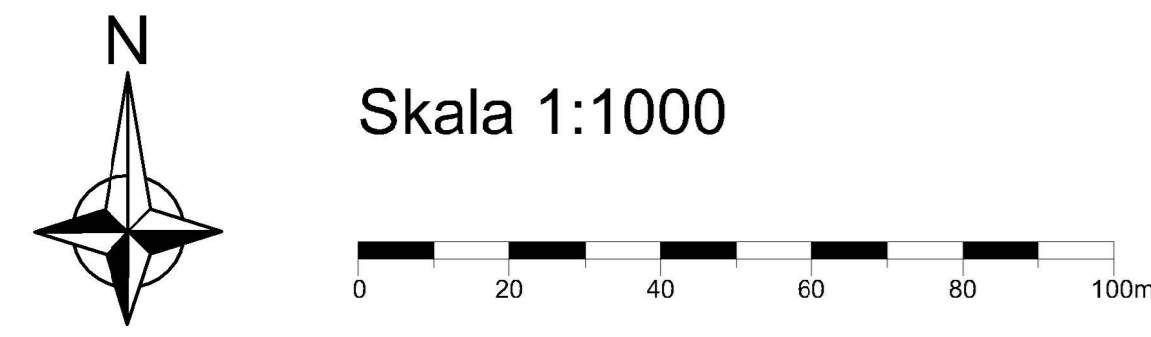


Miejscowy plan zagospodarowania przestrzennego terenu pod zabudowę produkcyjno – usługową w rejonie ul. Błonie w Kolbuszowej

Załącznik nr 1
do Uchwały Nr/...../.....
Rady Miejskiej w Kolbuszowej
z dnia 30 maja 2019 r.



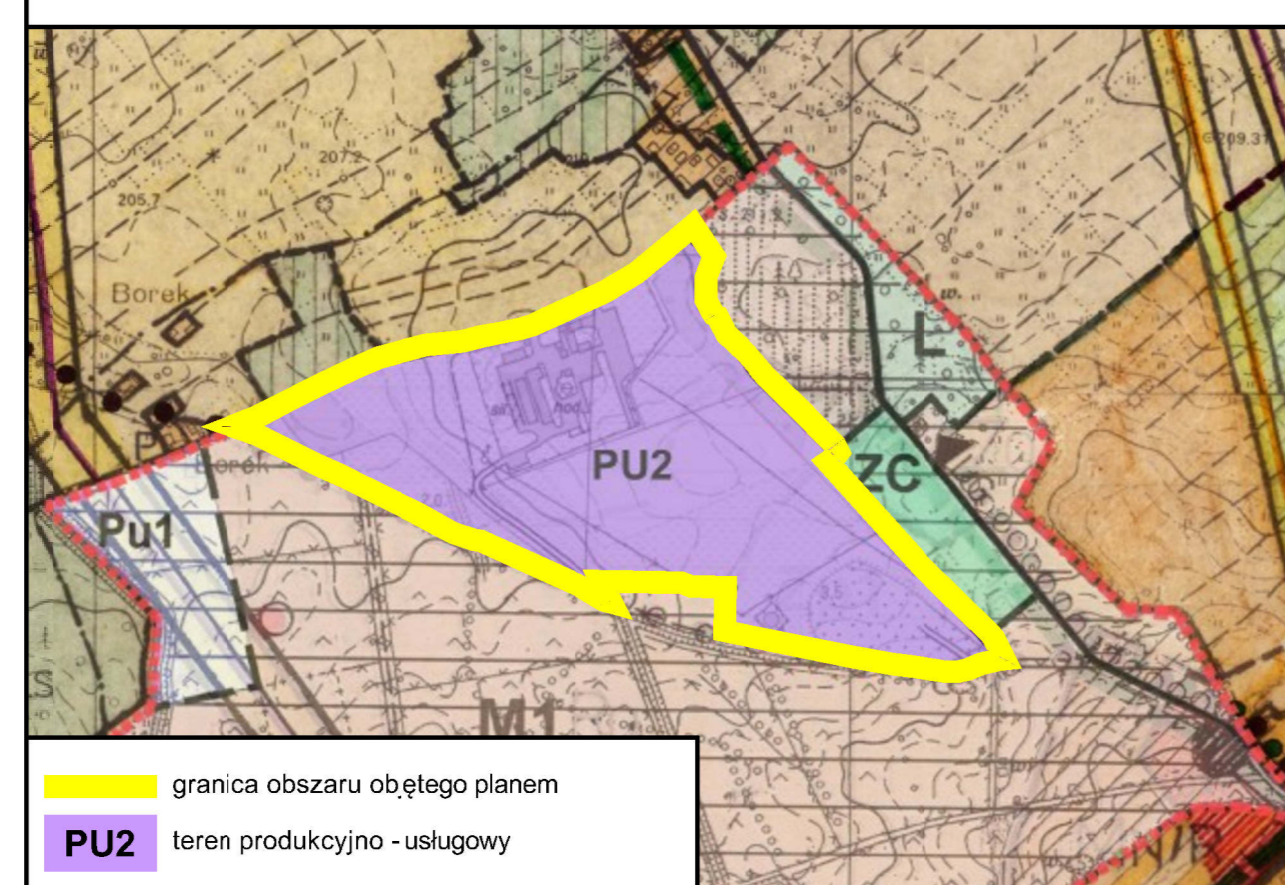
USTALENIA OBOWIĄZUJĄCE:

	granica obszaru objętego planem
	linia rozgraniczająca tereny o różnym przeznaczeniu lub różnych zasadach zagospodarowania
	nieprzekraczalna linia zabudowy
	P teren obiektów produkcyjnych, składów i magazynów
	ZL teren lasu
	KL teren lądowiska dla helikopterów
	KDD teren drogi publicznej klasy dojazdowej
	granica strefy ochronnej od cmentarza (50 m)
	strefa ochronna od napowietrznej linii elektroenergetycznej średniego napięcia

ELEMENTY INFORMACYJNE:

	układ drogowy poza granicami planu
	zwymerowane odległości (mierzone w metrach)

Wyrys ze Studium uwarunkowań i kierunków zagospodarowania przestrzennego miasta i gminy Kolbuszowa



granica obszaru objętego planem
 teren produkcyjno - usługowy