

**Uchwała Nr IX/121/19
Rady Miejskiej w Kolbuszowej
z dnia 31 maja 2019 roku**

w sprawie wyrażenia zgody na sprzedaż w trybie przetargowym nieruchomości gruntowej, własności Gminy Kolbuszowa położonej w Widelce.


Działając na podstawie art. 18 ust. 2 pkt. 9 lit. a ustawy z dnia 8 marca 1990 roku o samorządzie gminnym / jedn. tekst Dz. U. z 2019 roku poz. 506 / w związku art. 28 ust. 1, art. 37 ust. 1 ustawy z dnia 21.08.1997 roku o gospodarce nieruchomościami / jedn. tekst Dz. U. z 2018 roku poz. 2204 ze zm./ **Rada Miejska w Kolbuszowej uchwala, co następuje:**

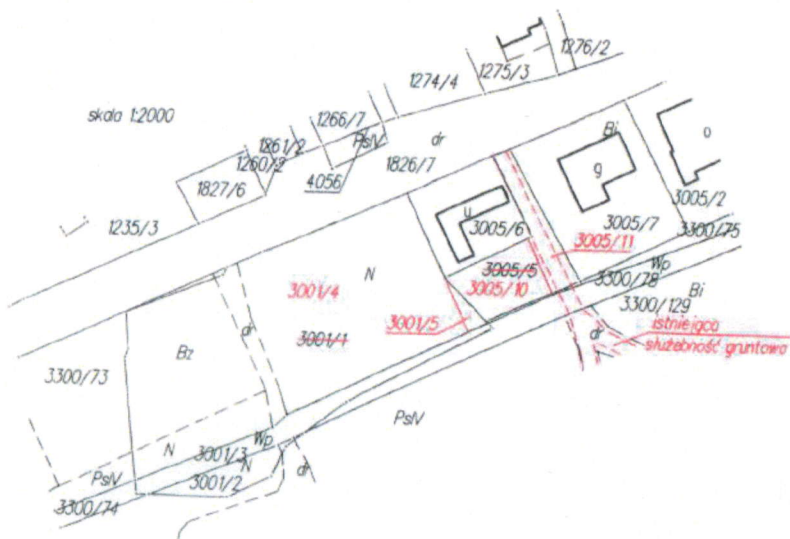
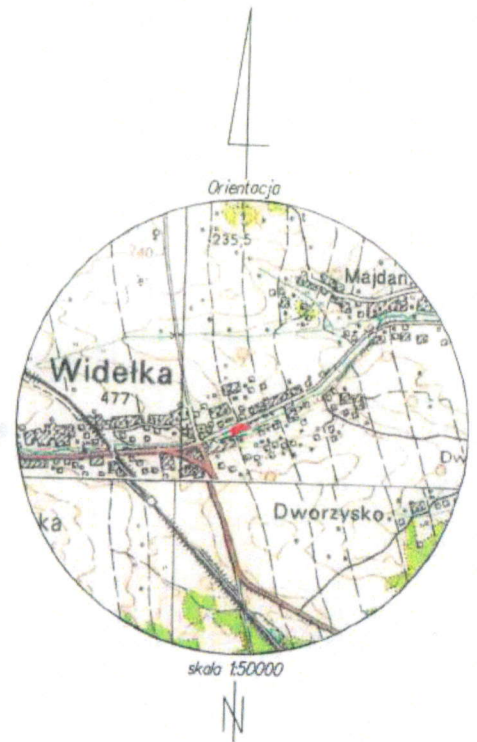
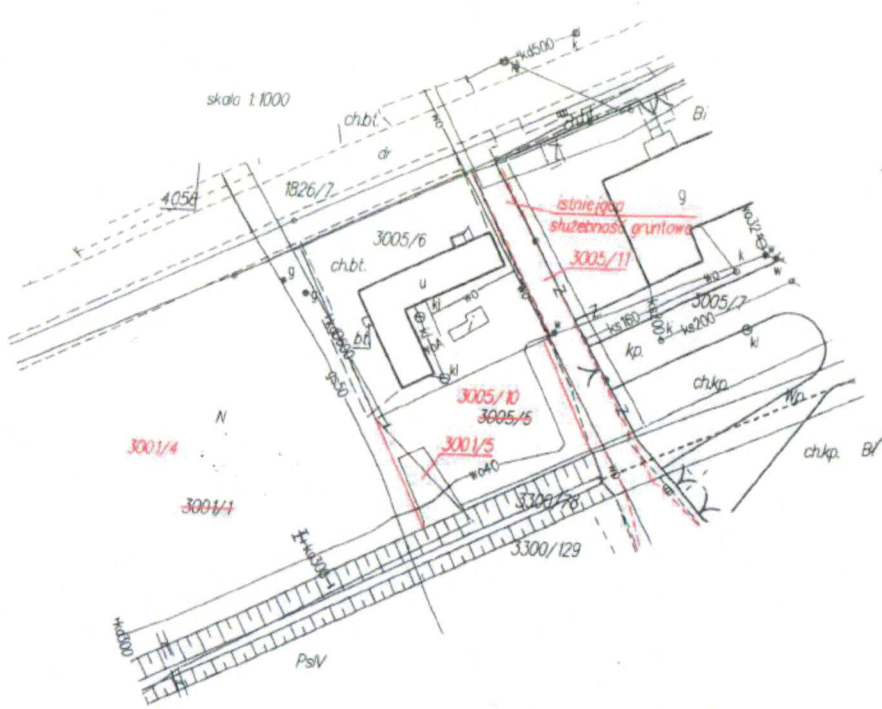
§ 1. Wyrazić zgodę na sprzedaż w trybie przetargowym nieruchomości gruntowej położonej w Widelce stanowiącej własność Gminy Kolbuszowa, oznaczonej nr ew. działki 3005/10 o pow. 0,0368 ha, objętej KW TB1K/00021060/4 i nr ew. działki 3001/5 o pow. 0,0048 ha, objętej KW TB1K/00021060/4.

§ 2. Wykonanie uchwały powierzyć Burmistrzowi Kolbuszowej.

§ 3. Uchwała wchodzi w życie z dniem podjęcia.

PRZEWODNICZĄCY
Rady Miejskiej w Kolbuszowej
mgr inż. Krzysztof Aleksander Wilk





Podstawa danych technicznych do wykonania projektu podziału nieruchomości w formie planu podziału nieruchomości, który jest częścią projektu podziału nieruchomości, w tym: dane o nieruchomości, dane o sąsiednich nieruchomościach, dane o granicach nieruchomości, dane o granicach działek, dane o granicach terenów publicznych i terenach zielonych.

STAROSTA KOLBUSZOWSKI

Wydział Geodezji i Katastru
Krajowa Służba Wykazu Nieruchomości i Katastru

F1806 2019.687

Data wpisania operacji
niezawieszającego do ewidencji
nieruchomości

2019-04-30

Imię i nazwisko i podpis
osoby reprezentującej
organ

Jednostka ewidencyjna 180602_5 Kolbuszowa	MAPA Z PROJEKTEM PODZIAŁU NIERUCHOMOŚCI	Wykazane na mapie granice nieruchomości podlegające podziałowi są zgodne z danymi ewidencyjnymi	NY
Obręb: 0011 Widetka			
Działka: 3001/1, 3005/5			
Arkusz: 17			19