

**UCHWAŁA Nr XXI/251/20  
RADY MIEJSKIEJ W KOLBUSZOWEJ  
z dnia 7 maja 2020 roku  
w sprawie użytku ekologicznego**

Na podstawie art. 7 ust. 1 pkt 1, i art. 18 ust. 2 pkt. 15 i art. 40 ust. 1 ustawy z dnia 8 marca 1990 r. o samorządzie gminnym (t. j. Dz. U. z 2019 r. poz. 506 z późn. zm.) oraz art. 44 ust. 3 i 4 ustawy z dnia 16 kwietnia 2004 r. o ochronie przyrody (t.j. Dz. U. z 2018. poz.1614 z późn. zm.) po uzgodnieniu z Regionalnym Dyrektorem Ochrony Środowiska w Rzeszowie Rada Miejska w Kolbuszowej uchwala, co następuje:

- § 1. Znosi się obszar użytku ekologicznego w gminie Kolbuszowa na części działki ewidencyjnej 693 obręb Świerczów, teren Nadleśnictwa Kolbuszowa, Gmina Kolbuszowa o łącznej powierzchni 0,800 ha do powierzchni 0,710 ha, ustanowionego Rozporządzeniem nr 58/96 Wojewody Rzeszowskiego z dnia 06.12.1996 r ( Dz. Urz. Woj. Podk. Nr 15 poz. 175 ) w sprawie uznania niektórych obszarów województwa rzeszowskiego za użytki ekologiczne, zmieniony Rozporządzeniem Wojewody Podkarpackiego z 07.08.2002r. zmieniające rozporządzenie nr 58/96 Wojewody Rzeszowskiego z dnia 06.12.1996r. w sprawie uznania niektórych obszarów województwa rzeszowskiego za użytki ekologiczne (Dz. Urz. Woj. Podk. z 31.08.2002r. Nr 53, poz. 1060 ), pomniejszony Uchwałą Nr LI/502/10 Rady Miejskiej w Kolbuszowej z dnia 26 marca 2010 r. (Dz. U. Woj. Podk. Nr 31 z dnia 27.04.2010r. poz. 696)
- § 2. Powierznię użytku ekologicznego, o którym mowa w § 1 określa mapa obrazująca użytek ekologiczny po dokonaniu aktualizacji, korekty przebiegu granic wraz z zestawieniem współrzędnych punktów załamania obszaru użytku ekologicznego w układzie współrzędnych płaskich prostokątnych PL-1992 stanowiących załącznik do niniejszej uchwały.
- § 3. Użytkowi ekologicznemu o którym mowa w § 1 określa się nazwę „Przy Olszynie.”
- § 4. Szczególnym celem ochrony użytku ekologicznego na obszarze wskazanym w § 1 jest zachowanie śródleśnych łąk.
- § 5. Na terenie użytku ekologicznego, o którym mowa w § 1 wprowadza się następujące zakazy:
1. Wylewania gnojownicy, z wyjątkiem nawożenia użytkowanych gruntów rolnych,
  2. Zmiany sposobu użytkowania ziemi,
  3. Niszczenia, uszkodzenia lub przekształcania obszaru,
  4. Uszkodzenia i zanieczyszczenia gleby.
- § 6. Nadzór nad użytkowaniem ekologicznym o którym mowa w §1 sprawuje Nadleśnictwo Świerczów.
- § 7. Wykonanie uchwały powierza się Burmistrzowi Kolbuszowej.
- § 8. Uchwała wchodzi w życie po upływie 14 dni od dnia ogłoszenia w Dzienniku Urzędowym Województwa Podkarpackiego.

**PRZEWODNICZĄCY**  
**Rady Miejskiej w Kolbuszowej**  
*mgr inż. Krzysztof Aleksander Wilk*

## UZASADNIENIE

W trakcie prowadzenia na terenie Nadleśnictwa Kolbuszowa modernizacji ewidencji gruntów wynikała potrzeba doprowadzenia do zgodności danych zawartych w operacie ewidencji gruntów ze stanem faktycznym. Nadleśnictwo Kolbuszowa zwróciło się do Burmistrza Kolbuszowej z wnioskiem o dokonanie aktualizacji/korekty przebiegu granic użytku ekologicznego. Dodatkowo zawnioskowało o nadanie użytkowi ekologicznemu nazwy „Przy Olszynie.”

Użytek ekologiczny został ustanowiony Rozporządzeniem nr 58/96 Wojewody Rzeszowskiego z dnia 06.12.1996 r w sprawie uznania niektórych obszarów województwa rzeszowskiego za użytki ekologiczne (Dz. Urz. Woj. Podk. Nr 15 poz. 175 ).

Teren objęty ochroną nieprzerwanie utrzymuje walory przyrodnicze, które stanowią o atrakcyjności i wyjątkowości przyrodniczego obszaru. Ze względu na dokładny pomiar przedmiotowego użytku uległa zmianie wielkość powierzchni użytku ekologicznego z 0,800 ha do 0,710 ha.

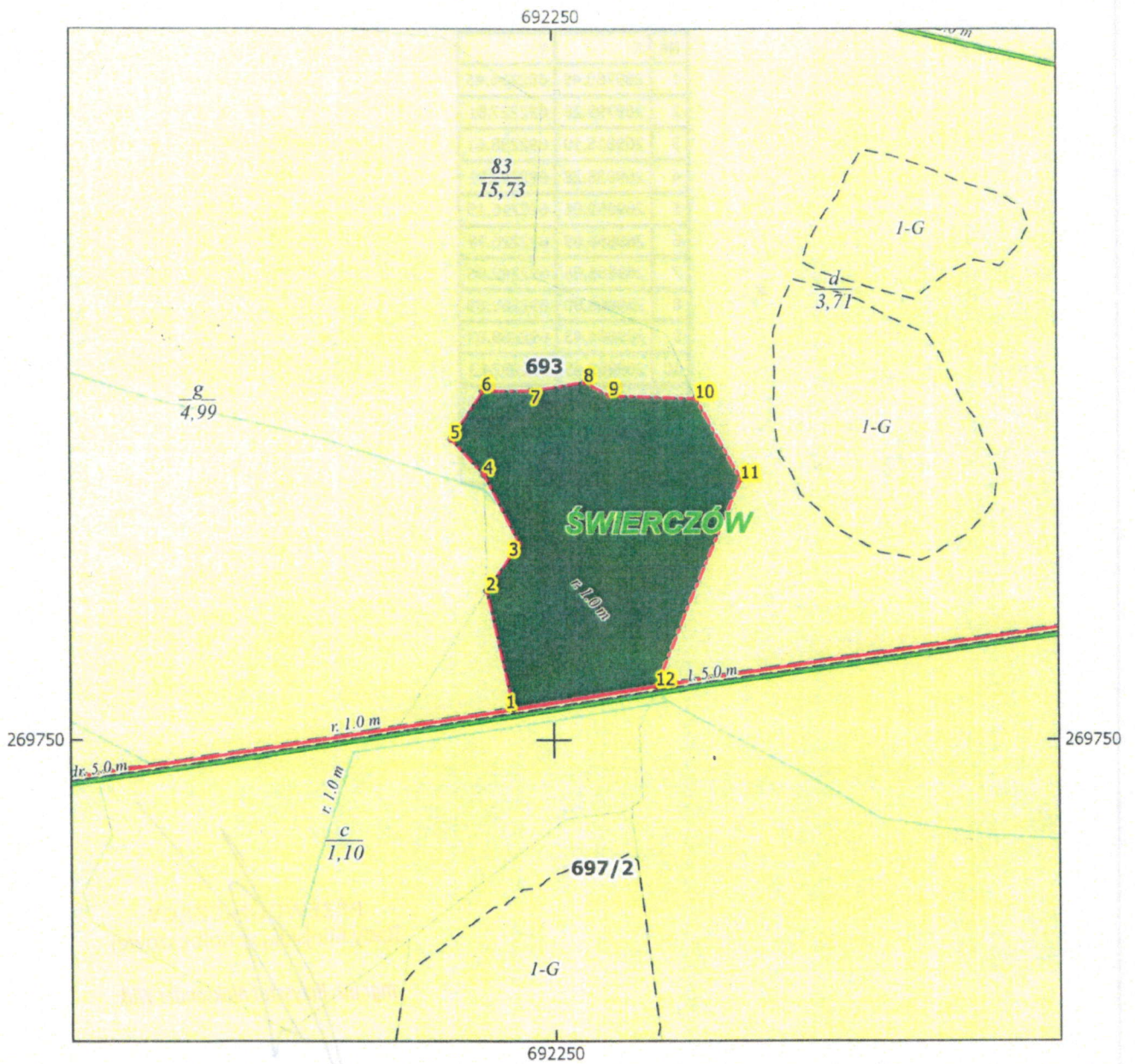
Spśród proponowanych przez ustawodawcę zakazów wybrano 4 dostosowane do potrzeb związanych z ochroną użytku. Są nimi zakazy:

- 1) Wylewania gnojownicy, z wyjątkiem nawożenia użytkowanych gruntów rolnych,
- 2) Zmiany sposobu użytkowania ziemi,
- 3) Niszczenia, uszkodzenia lub przekształcania obszaru,
- 4) Uszkodzenia i zanieczyszczenia gleby.

PRZEWODNICZĄCY  
Rady Miejskiej w Kolbuszowej

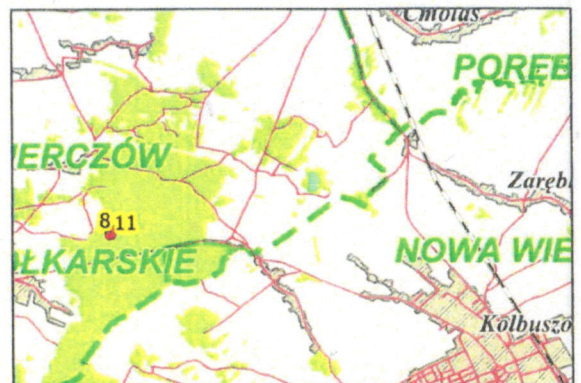
*mgr inż. Krzysztof Aleksander Wilk*

Obszar użytku ekologicznego na dz. ew. nr 693 w m. Świerczów, gm. Kolbuszowa



Legenda

- obszar użytku ekologicznego
- punkty załamań
- działki ewidencyjne
- wydzielenia
- drogi leśne
- drogi publiczne
- ciekі wodne



Podkład: Leśna Mapa Numeryczna (stan na 21.08.2019r.)

Układ współrzędnych: PL-1992      Skala: 1: 2000


25    0    25    50 m



PRZEWODNICZĄCY  
Rady Miejskiej w Kolbuszowej  
mgr inż. Krzysztof Aleksander Wilk

Zestawienie współrzędnych punktów załamania obszaru  
użytku ekologicznego w układzie współrzędnych płaskich  
prostokątnych PL-1992

NR	X	Y
1	269760.45	692236.45
2	269799.28	692227.81
3	269815.19	692238.61
4	269838.28	692227.21
5	269850.06	692216.19
6	269865.89	692226.78
7	269866.06	692242.95
8	269868.80	692260.89
9	269864.43	692269.07
10	269863.45	692297.63
11	269836.77	692312.48
12	269767.88	692283.89
13	269760.45	692236.45



PRZEWODNICZĄCY  
Rady Miejskiej w Kolbuszowej  
*mgr inż. Krzysztof Aleksander Wilk*



- Legenda
- obszar użytku ekologicznego
  - punkty załamania
  - drogi leśne
  - drogi publiczne
  - drogi wodne